




Włocławek, 26.04.2023 r.

Egzemplarz nr 1, 2, 3

Projekt stałej organizacji ruchu drogowego dla drogi gminnej Bryski - Gugoty	
Lokalizacja:	Województwo mazowieckie, powiat sierpecki, j. ewidencyjna: 142704_2 Rościszewo, m. Bryski
Inwestor:	 Gmina Rościszewo
Zawartość:	Projekt stałej organizacji ruchu drogowego
Branża:	Drogowa
Kody CPV:	45233290-8 - Organizacja ruchu drogowego
Biuro projektowe:	 Usługi Drogowe sp. z o.o. ul. Wiejska 89 87-800 Włocławek tel. 785 46 12 73 e-mail.: uslugi.drogowe@gmail.com
Projektant:	 mgr inż. Sergiusz Makowski uprawnienia budowlane nr KUP/0134/PWQD/12 do projektowania i kierowania robotami budowlanymi bez ograniczeń w specjalności drogowej <div style="float: right;"> WÓJT GMINY Rościszewo woj. mazowieckie </div>

Zatwierdza projekt
stałej organizacji ruchu
Reżyszer 26.10.2023


WÓJT
Jan Sugajski



SPIS TREŚCI:

1. Spis treści	str. 2
2. Opis techniczny	str. 3
3. Wykaz znaków	str. 4
4. Plan orientacyjny	str. 6
5. Schemat oznakowania	str. 7



OPIIS TECHNICZNY:

Projekt stałej organizacji ruchu drogowego

dla drogi gminnej Bryski - Gugoty

I. Podstawa prawna opracowania projektu:

- Obwieszczenie Marszałka Sejmu Rzeczypospolitej Polskiej z dnia 9 października 2018r. w sprawie ogłoszenia jednolitego tekstu ustawy – Prawo o ruchu drogowym (Dz.U. 2022 poz. 988),
- Rozporządzenie Ministra Infrastruktury oraz Spraw Wewnętrznych i Administracji z dnia 31 lipca 2002 r w sprawie znaków i sygnałów drogowych (Dz.U. 2021 poz. 2065 oraz Dz. U. z 2021 r. poz. 2066)
- Rozporządzenie Ministra Infrastruktury, z dnia 3 lipca 2015r „ w sprawie szczegółowych warunków technicznych dla znaków i sygnałów drogowych oraz urządzeń bezpieczeństwa ruchu drogowego i warunków ich umieszczania na drogach” (Dz. U. nr z 2019r. poz. 2311 wraz z załącznikami),
- Rozporządzenie Ministra Infrastruktury z dnia 23 września 2003 r. w sprawie szczegółowych warunków zarządzania ruchem na drogach oraz wykonywania nadzoru nad tym zadaniem (Dz. U. 2017 poz. 784 ze zm.)

II. Przebieg drogi :

Projektowana droga stanowi kontynuację istniejącej już drogi o nawierzchni bitumicznej.

III. Charakterystyka drogi:

- Długość – 1 021 m
- Szerokość nawierzchni drogi – 3,5,



- Rodzaj nawierzchni – bitumiczna
- Pobocza – umocnione kruszywem łamanym.

- Charakterystyka ruchu na drodze

Na omawianej drodze odbywa się ruch samochodów osobowych oraz sprzętu rolniczego

IV. Znaki:

1. Wielkość i kolorystyka :

- przyjęto z grupy znaków małych (dla drogi powiatowej średnie) – odblaskowe I generacji, natomiast znaki A-7 drugiej generacji
- znaki ostrzegawcze – o boku 900 mm,
- znaki informacyjne – o boku 600 x 600 mm,
- kolorystyka zgodnie z rozporządzeniem Ministrów Infrastruktury oraz Spraw Wewnętrznych i Administracji z dnia 31 lipca 2002 r. w sprawie znaków i sygnałów drogowych (Dz. U. Nr 170 z dn. 12 października 2002 r.),



V. Uzasadnienie projektu:

Droga gminna w miejscowości Bryski planowana jest do remontu. Wymusza to wprowadzenie stałej organizacji ruchu drogowego.

VI. Termin wprowadzenia:

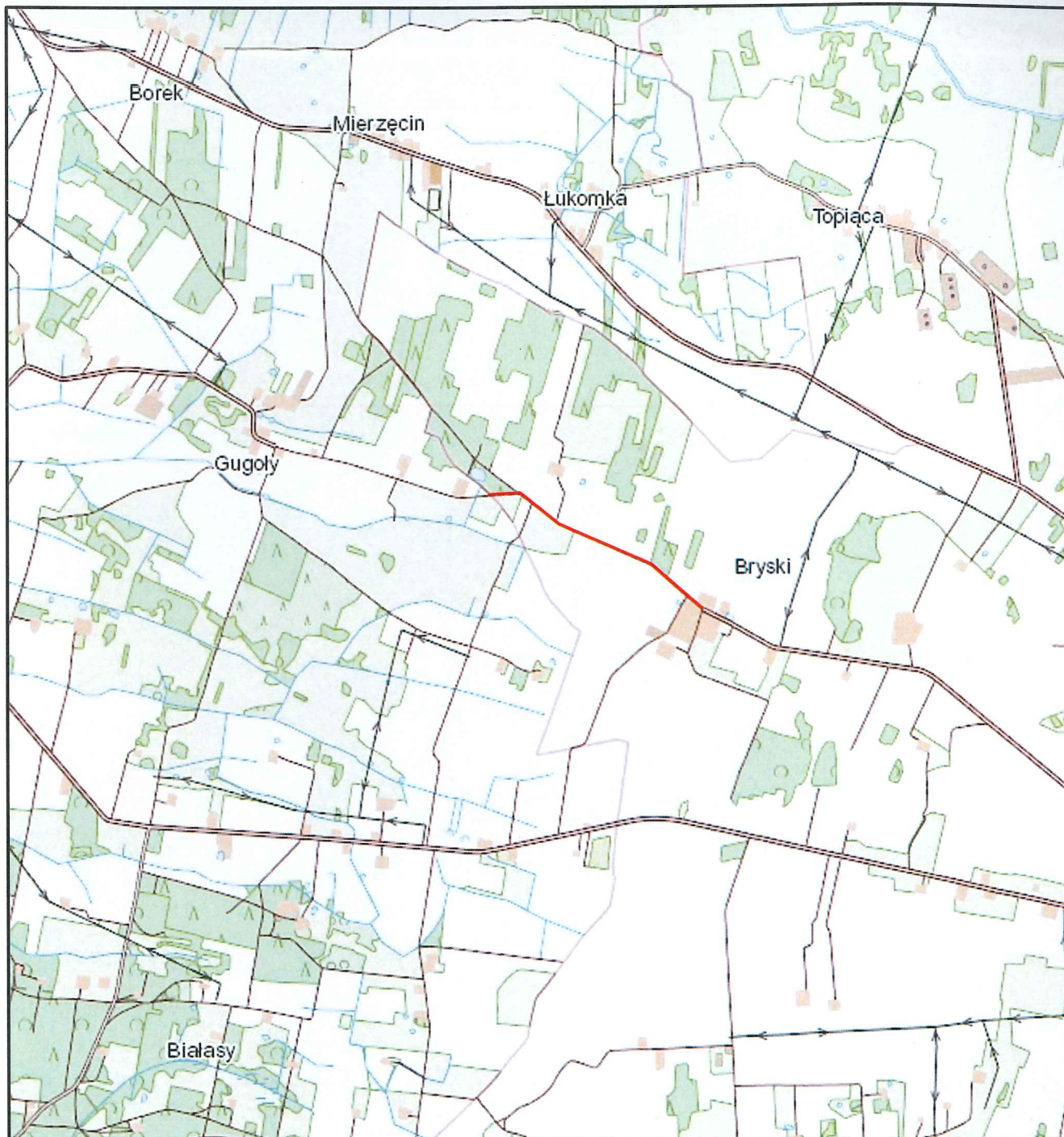
Termin wprowadzenia organizacji ruchu na podstawie niniejszego projektu przewiduje się na okres 30.01.2026 r.



Projekt opracował:

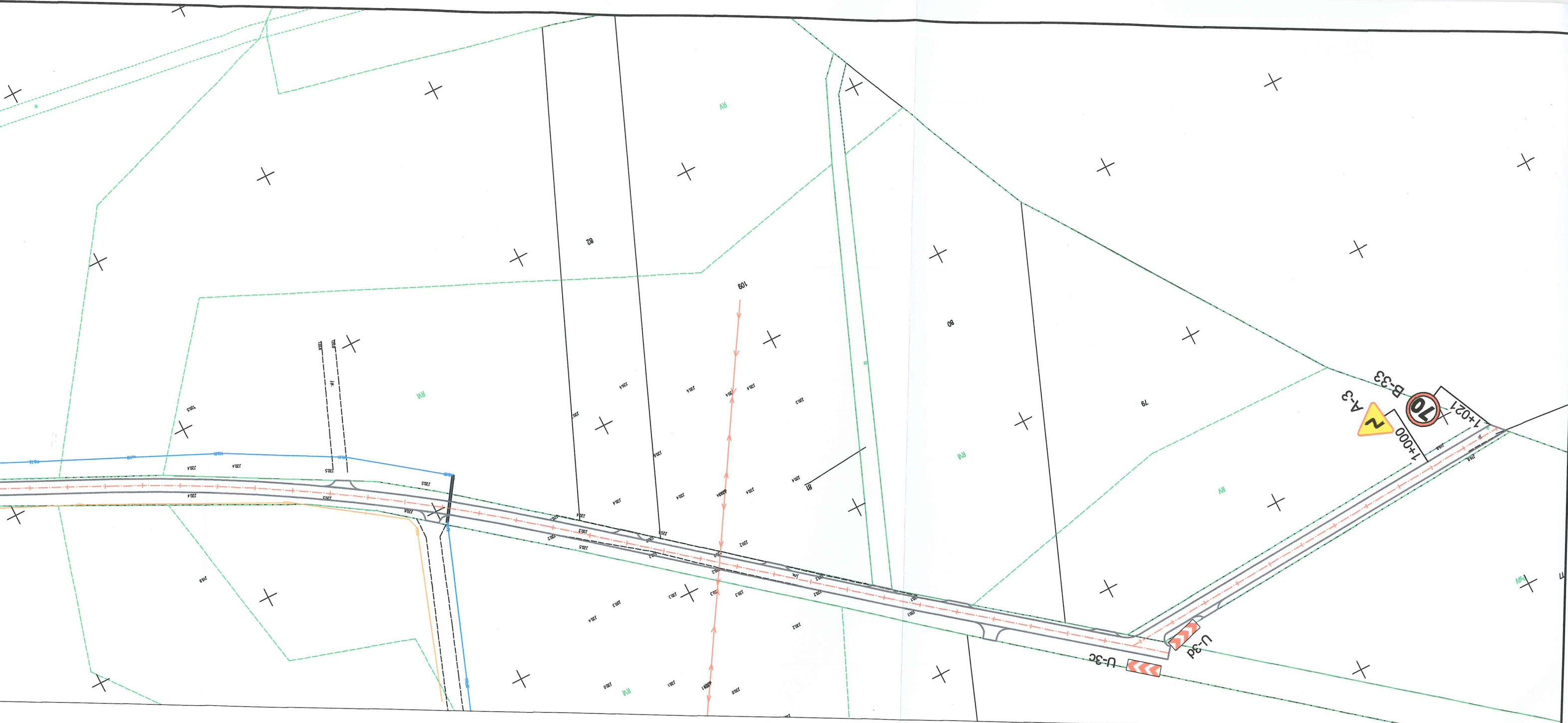
WYKAZ ZNAKÓW PIONOWYCH




mgr inż. **Sergiusz Makowski**
prawnie upoważniony do projektowania i kierowania robotami budowlanymi
bez ograniczeń w specjalności drogowej
KUP/0134/PWOD/12

I.p.	Symbol	ilość	słupki
1	A-1	1	1
2	A-2	1	1
3	A-3	2	2
4	B-33 (70)	2	2
5	U-3c	1	2
6	U-3d	1	2



 Lokalizacja inwestycji	Nazwa inwestycji:	Projekt stałej organizacji ruchu drogowego dla drogi gminnej Bryski - Gugóły		
	Lokalizacja:	Województwo mazowieckie, powiat sierpecki, gmina Rościszewo, m. Bryski		
	Inwestor:	Gmina Rościszewo		
	Stadium dokumentacji:	Projekt Stałej Organizacji Ruchu Drogowego		
	Nazwa arkusza:	Plan Orientacyjny		
	Biurow projektowe:	Usługi Drogowe sp. z o.o.  ul. Wiejska 89, 87-800 Włocławek tel. 785 46 12 73 e-mail: uslugi.drogowe@gmail.com		
	Projektant:	mgr inż. Sergiusz M. Makowski <small>uprawnienia budowlane nr KUP/0134/PWOD/12 do projektowania i kierowania robotami budowlanymi bez ograniczeń w specjalności drogowej</small>		Podpis: 
	Branża:	Skala:	Data:	Nr arkusza:
	DROGOWA	1:25 000	26.04.2023 r.	1



Nazwa inwestycji:	Projekt stałej organizacji ruchu dla drogi gminnej Bryski - Gugoty		
Lokalizacja:	Województwo mazowieckie, powiat sierpecki, gmina Rościszewo, m. Bryski		
Inwestor:	 Gmina Rościszewo		
Stadium dokumentacji:	Projekt Stałej Oznakowania Ruchu		
Nazwa arkusza:	Schemat oznakowania		
Biuro projektowe:	Usługi Drogowe sp. z o.o.  ul. Wiejska 89, 87-800 Włocławek tel. 785 46 12 73 e-mail: uslugi.drogowe@gmail.com		
Projektant:	mgr inż. Sergiusz M. Makowski uprawnienia budowlane nr KUP/0134/PWOD/12 do projektowania i kierowania robotami budowlanymi bez ograniczeń w specjalności drogowej		Podpis:
Branża:	Skala:	Data:	Nr arkusza:
DROGOWA	1:1 000	26.04.2023 r.	2



